Trenckova rokle

sobota 12. května 2018

Odjezd: **v 6:30** z parkoviště na nábřeží u zimního stadiónu

Trasa autobusu: Pardubice – Chrudim – Nasavrky – Trhová Kamenice – Ždírec nad Doubravou – Ždár nad Sázavou – Nové Město na Moravě – Zvole – Olešínky náměstí (zde vystoupí 1. skupina) – Zvole – Dolní Rožínka – Strážek náměstí (zde vystoupí 2. skupina) – Žďárec – Újezd u Tišnova – Štěpánovice železniční zastávka (zde vystoupí 3. skupina)

Délka trasy: 87 km (doba jízdy 1 h a 27 min) do Olešínek + 10 km do Strážku (doba jízdy 13 min) + 24 km (doba jízdy 24 min) do Štěpánovic

Plánovaný odjezd autobusu: 17:00 h (z konečné zastávky autobusu ve Skryjích)

Zpáteční trasa autobusu: Skryje – Pardubice (délka trasy 112 km, doba jízdy 1 h a 53 min)

Upozornění! Část trasy 1 a 2 (zejména cca 3 km úsek mezi vodopády v Trenckově rokli a Šafránkovým mlýnem) vede velmi náročným a členitým terénem. Některé úseky navíc vedou po skále a jsou jištěny řetězy ve stylu Slovenského ráje. Pro méně mrštné turisty a turistky je určena trasa 3. Zde je krátké (cca 13 min) video z trasy 1:

https://www.youtube.com/watch?v=7tm9CWUnbfw&t=235s

https://www.youtube.com/watch?v=0kypOe9OC3A

Trasa 1 (délka 22 km, převýšení 412 m): Vystoupíme na náměstí v Olešínkách. Poté se vydáme směrem doprava po modré, která vede souběžně s červenou. Po cca 200 m přejdeme řeku Bobrůvku na pravý břeh. Zde se nachází rozcestí červené, modré a žluté. My pokračujeme dále po modré po pravém břehu Bobrůvky ve směru toku. Po 3,1 km narazíme na rozcestí **Okrouhlíčky**. Pokračujeme dále po modré a po dalších 3,7 km dorazíme na rozcestí **Strážek**. Pokračujeme dále po modré po levém břehu Bobrůvky ve směru toku. Poté jako **Trasa 2**.

Trasa 2 (délka 15 km, převýšení 262 m): Vystoupíme na náměstí ve Strážku. Poté se vydáme směrem doleva po cyklotrase č. 5235. Ta nás cca po 200 m dovede na levý břeh řeky Bobrůvky, kde přejdeme na modrou. Zde odbočíme vpravo a půjdeme po modré po levém břehu Bobrůvky ve směru toku. Po 2 km dorazíme k odbočce k zřícenině hradu **Mitrov**. Po prohlídce skromné zříceniny pokračujeme dále po modré. Po 400 m dorazíme na rozcestí **Podmitrov** (pod hradem se na modrou napojuje červená a žlutá). Přejdeme most na pravý břeh řeky Bobrůvky a pokračujeme dále po modré, která vede souběžně s červenou. Po 1 km dorazíme na rozcestí **Habří – lávka**. Zde se modrá odpojuje od červené. My přejdeme na červenou, která vede podél pravého břehu řeky Bobrůvky. Po 2,7 km dorazíme do Sečan. Zde přejdeme na levý břeh Bobrůvky a pokračujeme dále po červené. Po 2,8 km dorazíme na rozcestí **Trenckova rokle**. Odtud zajdeme po neznačné odboče k vodopádům v Trenckově rokli. Po prohlídce vodopádů (které ale v hodně teplém a suchém období vysychají) se vrátíme po té samé cestě zpět na rozcestí **Trenckova rokle**. Poté pokračujeme dále po červené po levém břehu Bobrůvky ve směru toku. Po 2,7 km dojdeme k restauraci **Šafránkův mlýn** (kde se můžeme občerstvit). Tento úsek je nejvíce náročný a připomíná údolí ve Slovenském ráji. Poté pokračujeme dále po červené ve směru toku Bobrůvky. Po 340 m dorazíme na rozcestí **Pod Košíkovem**. Odtud vystoupáme k pozůstatkům hradu **Košíkov** (s vyhlídkou do údolí). K hradu Košíkov vede nově odbočka, která ale není v mapách.cz vyznačena. Po prohlídce pozůstatků hradu se vrátíme tou samou cestou zpět na rozcestí **Pod Košíkovem**. Poté pokračujeme dále po červené ve směru toku Bobrůvky. Po 2 km dorazíme k restauraci **Pod Kapličkou ve Skryjích**, kde bude závěr výletu pro všechny skupiny. Autobus však bude stát na konečné ve Skryjích před obecním úřadem (cca 500 m od restaurace). Ke konečné se dostaneme tak, že budeme pokračovat dále po červené.

Trasa 3 (délka 13 km, převýšení 499 m): Vystoupíme u nádraží ve Štěpánovicích. Poté se vydáme po modré, která vede souběžně s cyklotrasou Tišnovsko. Přejdeme Svratku a pokračujeme po modré. Po 2,2 km dorazíme na rozcestí **Křivoš – rozhledna, odb**. Vystoupáme po odbočce k rozhledně, která se nachází na vrcholu **Křivoš** (464 m.n.m.). Poté se vrátíme tou samou cestou zpět. Pokračujeme dále po modré na rozcestí se žlutou **Zahrada**. Zde odbočíme na žlutou. Po 1,2 km dorazíme na vrchol **Babylón** (506 m.n.m.). Na zmíněném vrcholu se nachází stejnojmenná rozhledna, která je ale z technických důvodů uzavřena. O výhledy ale i přesto nebudeme ochuzeni. Poté pokračujeme dále po žluté. Po 1,1 km dojdeme na rozcestí s modrou **Kaly – újezd**. Zde přejdeme na modrou a odbočíme doprava (doleva by jsme se vrátily zpět na rozcestí Zahrada). Po 3,1 km dorazíme na rozcestí **Jilmoví – bus**. Pokračujeme dále po modré. Po dalších 2,4 km dorazíme do Skryjí na rozcestí s červenou. Zde odbočíme doprava. Po 430 m dorazíme k restauraci **Pod Kapličkou ve Skyjích**, kde

bude závěr výletu pro všechny skupiny. Autobus však bude stát na konečné ve Skryjích před obecním úřadem (cca 500 m od restaurace). **viz. trasa 2**

Možnosti občerstvení: nezaručené (pouze na trase 1 a 2) - restaurace Šafránkův mlýn (www.safrankuvmlyn.cz)
zaručené (na konci trasy 1, 2 i 3) restaurace Pod Kapličkou ve Skyjích (www.penzionpodkaplickou.cz)

Mapa: Edice zelených map KČT č.84 (Velkomeziříčsko) a KČT č.85 (Okolí Brna - Svratecko)

Přihlášky: přijímá Dagmar Ehrenbergerová, email: egova@seznam.cz, mobil 739 569 070.

Cena: 100 Kč dospělí členové a děti nečlenové, děti členové 50 Kč; 200 Kč dospělí nečlenové.

Tak se koukejte přihlásit, protože z výletů KČT Slovan Pardubice omlouvá pouze smrt.

Výlet připravil a vede Martin Horák (mobil 776 115 408)

Vlastivědně - poznávací text

[1] – Strážek – Strážek je městys ležící jihovýchodně od Žďáru nad Sázavou, zhruba 10 km jihozápadně od Bystřice nad Pernštejnem při silnici č. 389. Celá obec má 820 obyvatel. Ve Strážku je škola, pošta a zdravotnické zařízení. Dominantou vesnice je kostel sv. Šimona a Judy. Z vybavenosti obce stojí za zmínku hostinec Na Špici. Podle neprokázané pověsti pochází Strážek již z doby velkomoravské. První písemný záznam o obci je však až z roku 1338, roku 1375 se uvádí jako městečko. V některých pramenech je však uváděn hrad Strážek v mnohem starší době (1158). Hrad měl stát na místě dnešního kostela. Od 10. října 2006 byl obci vrácen status městyse.

[2] – Trenckova rokle – Trenckova rokle je přírodní památka a Evropsky významná lokalita v údolí řeky Bobrůvky mezi obcemi Skryje a Strážek, poblíž obce Drahonín v okrese Brno-venkov. Jedná se o skalní soutěsku, kterou protéká drobný potok tekoucí z obce Drahonín tvořící kaskády a vodopády, z nichž nejvyšší měří 4 metry. Pojmenování rokle nese po baronu Trenckovi, vůdci vojska pandurů bránících Rakousko-Uhersko před nájezdy

Turků, který se zde údajně podle pověsti skrýval a tábořil poté, co na něj Marie Terezie vydala příkaz k polapení z důvodu loupení a drancování, kterého se měl dopouštět.

[3] – Bobrůvka – Bobrůvka je řeka v okresech Žďár nad Sázavou a Brno-venkov na Moravě. Jejím soutokem s Libochovkou vzniká Loučka, která je pravostranným přítokem Svratky. Délka řeky je 54,5 km. Plocha povodí měří 236,9 km². Řeka pramení 1 km západně od Rokytna v nadmořské výšce 724,99 m. Přímo v Novém Městě na Moravě protéká několika rybníky. Dále teče směrem k jihu přes obec Radešínská Svratka do obce Bobrová, kde se tok stáčí k východu a následně k jihovýchodu. Za obcí Strážek řeka vstoupí do hlubokého údolí a přes Újezd u Tišnova pokračuje do Dolních Louček, kde se stéká s Libochovkou.

[4] – hrad Mitrov – Hrad byl vybudován v 80. letech 13. století potomky Demetera z Bukové nad říčkou Bobrůvkou (Loučkou). První písemná zmínka se váže až k roku 1358, kdy je zmiňován Bohuslav z Mitrova, který pocházel z rodu pánů z Víckova. Ten jej už o 7 let později postoupil markraběti Janovi. Bohuslav ale nevlastnil Mitrov celý, část patřila Vaňkovi z Potštejna, který svou část postoupil markraběti stejného roku jako Bohuslav. Roku 1398 je zmiňován jakýsi Dobeš z Mitrova, který byl nejspíše purkrabím, protože hrad byl zeměpanským až do roku 1407. V tom roce jej markrabě Jošt daroval Hlaváčkovi z Ronova, který se poté začal psát Hlaváčkem z Mitrova. Ten jej v roce 1415 postoupil Vilému z Pernštejna, ale podle hradu Mitrov se píše ještě v roce 1433. Do roku 1588 jej majitelé opustili a hrad je uváděn jako pustý. O rok později

jej Jan z Pernštejna zastavil Matyáši Žalkovskému ze Žalkovic. Ale Jan svůj dluh nesplácel a tak po smrti Matyáše hrad získal Václav Žalkovský ze Žalkovic. V roce 1618 byl hrad s většinou přilehlého panství odkoupen Jindřichem Mitrovským z Nemyšle, který však krátce poté (v roce 1623) o majetek při konfiskaci přišel. Podle pověsti se sem tajně vrátil zemřít. Mitrov koupil Šimon Kratzer ze Schönsperku, který jej obratem prodal Hanuši Jakubu Magnášovi, zv. Bergamosco.

[5] – hrad Košíkov – O hradu Košíkovu existuje minimum písemných zpráv. Založen byl nejdříve někdy po r. 1360, kdy došlo k odtržení blízkého Drahonína a Nevěřína od zboží hradu Louček. Archeologický materiál dokládá existenci Košíkova v první polovině 15. století a ze souvislostí je zřejmé, že jeho historie nebyla nikterak klidná. V letech 1429 – 1430 se jako držitel hradu uvádí Mikuláš Člupek, který byl ve službách pánů z Pernštejna a při přísnějším pohledu na věci by mohl být označen za loupežníka. To asi také bylo důvodem, proč Košíkov koupili Vojnové z Litavy, kterým zřejmě Člupek nepominutelným způsobem škodil; nicméně ještě r. 1437 se Vojnové soudně domáhali vydání hradu, který protiprávně držel Jan z Pernštejna. Další osudy hradu Košíkova v bouřlivém 15. století neznáme; jisté je jen, že r. 1482 byl už pustý.

[6] – Šafránkův mlýn – První zmínky o Šafránkově mlýně lze nalézt již v roce 1666, kdy mlýn vlastnila Dynastie Buchalů a to až do roku 1897, kdy se vlastníky stali manželé Šafránkovi, kteří zde provozovali nejen mlýn ale i pilu. V 50. letech minulého století byla rodina Šafránkových pronásledována pro své politické postoje a vystěhována do Čech. Mlýn pak byl zhruba do 80.let minulého století opuštěný. V této době byla započata jeho oprava a přestavba na dětský tábor. Jako takový sloužil až do roku 1991, kdy byl provoz ukončen a bezmála patnáct následujících let byl znovu opuštěný. V roce 2004 byl areál dětského tábora Šafránkův mlýn privatizován a v letech 2010 -2011 byla provedena jeho celková přestavba a modernizace do podoby stávajícího penzionu. K znovuobnovení provozu tak došlo k 1. 7. 2012.

[7] – Skryje – Skryje jsou obec v okrese Brno-venkov v Jihomoravském kraji. Rozkládají se na okraji Křižanovské vrchoviny, přibližně 10 kilometrů severozápadně od Tišnova. Žije zde 58 obyvatel. Obec se člení na dvě části, vlastní Skryje a Boudy. První písemná zmínka o obci pochází z roku 1368.

[8] – rozhledna Křivoš – Dřevěná rozhledna Křivoš se nachází mezi vesnicemi Štěpánovice a Dolní Loučky. Na vyhlídkovou plošinu ve výšce 5 metrů se dostanete po dřevěném žebříku. Kolem Křivoše (který se podobá nedaleké rozhledně Babylon) prochází místní vycházkové trasy obcí mikroregionu Porta. Z Křivoše budete mít krásný výhled na Tišnov, železniční viadukt Dolní Loučky a rozhlednu Čebínku.

[9] – rozhledna Babylón – Malá dřevěná rozhledna Babylon se nachází na stejnojmenném kopci nad obcí Kaly kousek od Tišnova v nadmořské výšce 506 m. Vznikla z iniciativy mikroregionu Porta a díky Programu pro rozvoj venkova Jihomoravského kraje. Byla otevřena v roce 2005, jak se lze přesvědčit u prvního schodu. Na vyhlídkové plošině jsou umístěny přehledné panoramatické mapy. K rozhledně je možné se dostat z vesnice Kaly po místní značené vycházkové cestě a cyklostezce. V současnosti je bohužel uzavřená.

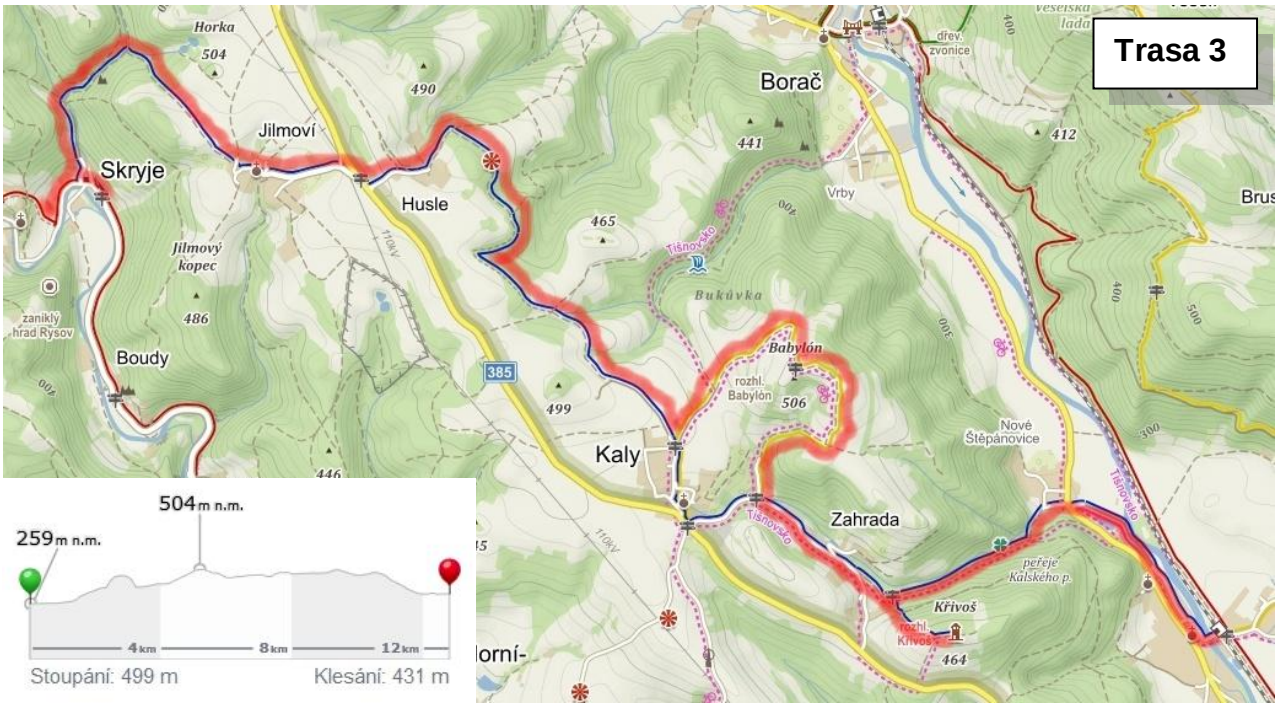

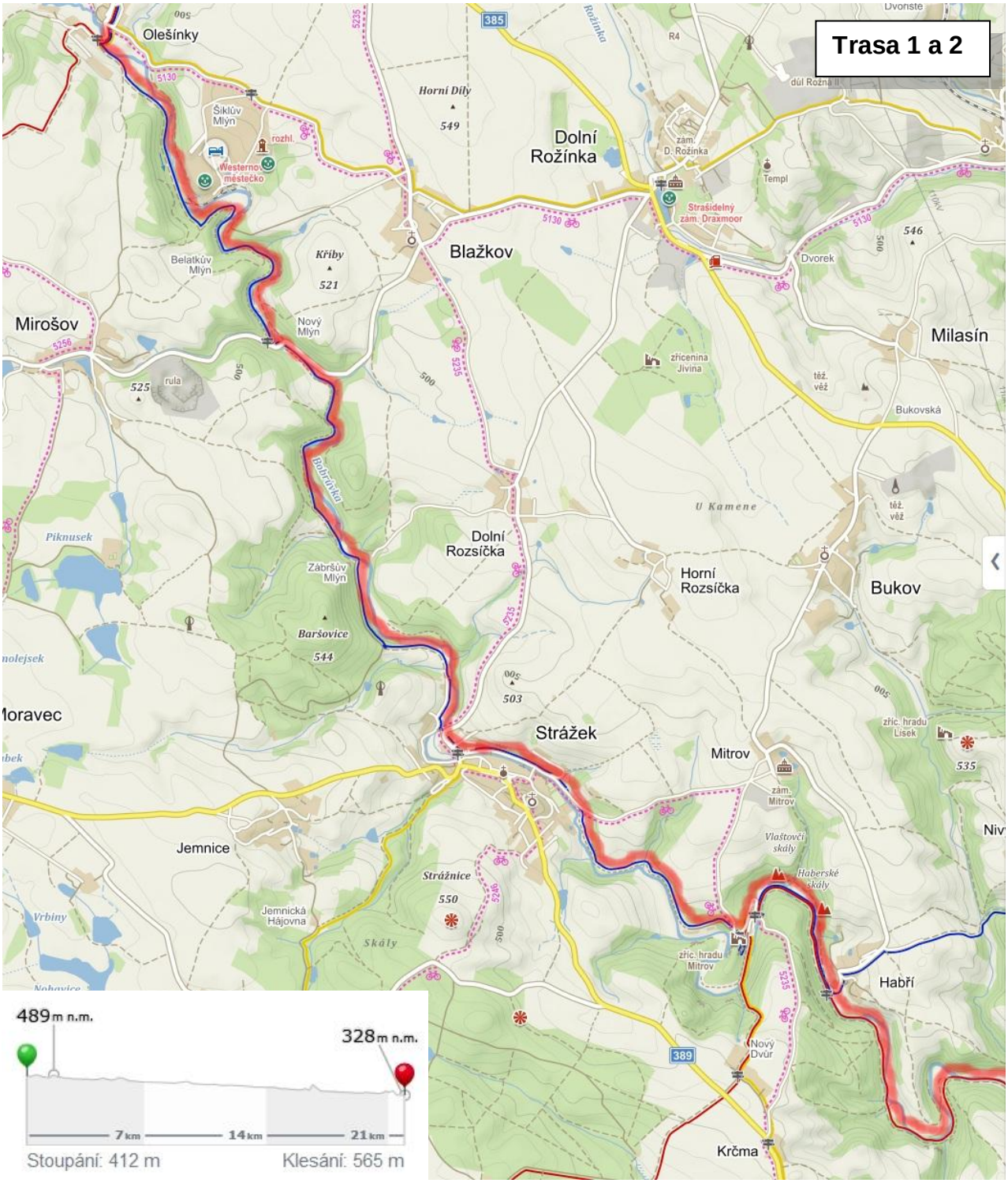
Trasa 1 a 2
Olešínky
Šiklův Mlýn
Westerno městečko
Horní Díly
549
Dolní Rožínka
Blažkov
Křiby
521
Belatkův Mlýn
Nový Mlýn
Mirošov
525
Bohrůvka
Piknusek
Zábršův Mlýn
Baršovice
544
Moravec
Dolní Rozsíčka
Horní Rozsíčka
Bukov
U Kamene
Milasín
Bukovská
Dvorek
Strašidelný zám. Draxmoor
Templ
zřícenina Jivina
503
Strážek
Mitrov
zám. Mitrov
Vlaštovčí skály
Haberské skály
Jemnice
Strážnice
550
Jemnická Hájovna
Skály
Vrbiny
Habří
Nový Dvůr
Krčma
489 m n.m.
328 m n.m.
7 km
14 km
21 km
Stoupání: 412 m
Klesání: 565 m

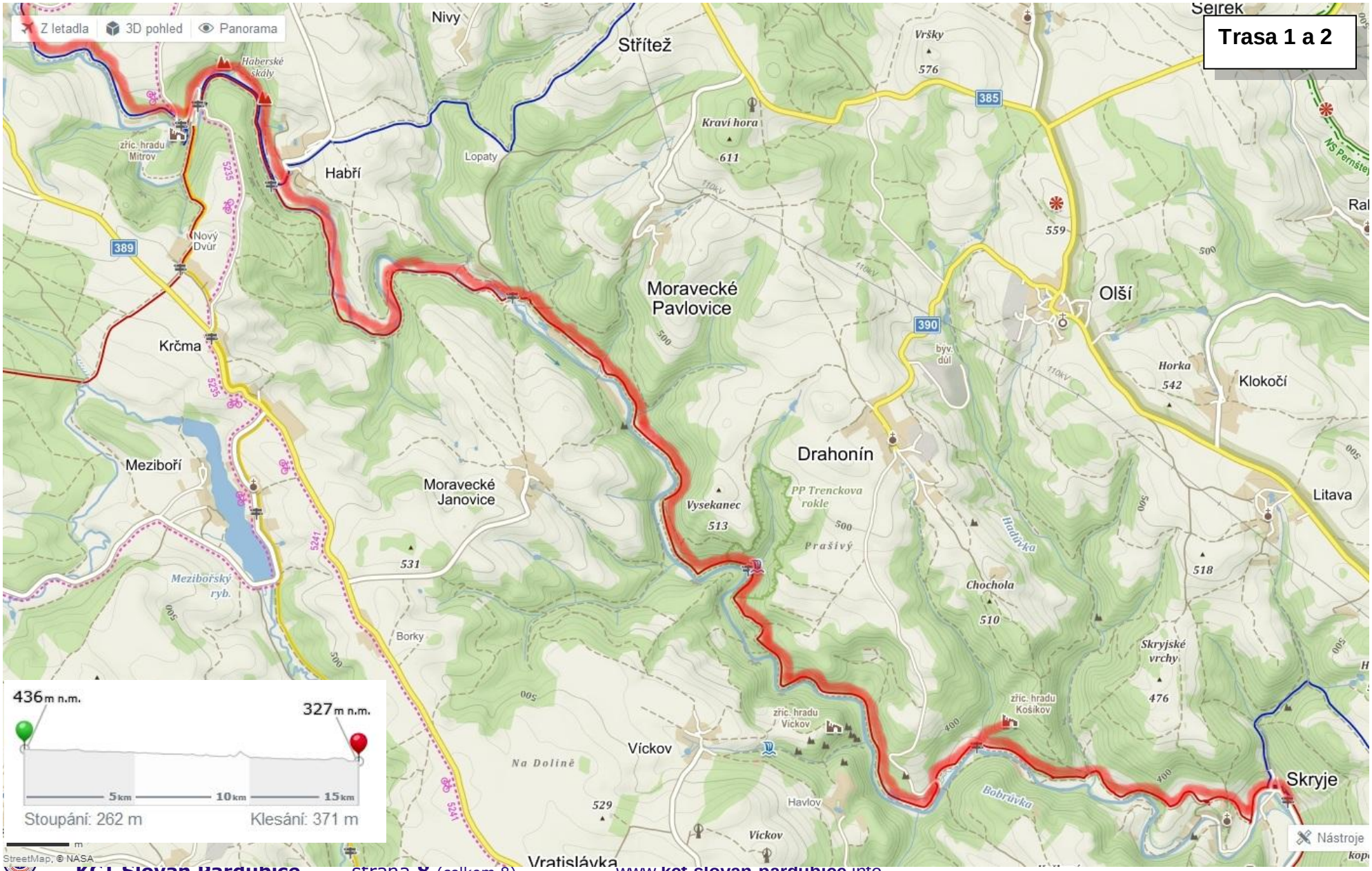
Trasa 1 a 2
Z letadla
3D pohled
Panorama
Nivy
Střítež
Sejrek
Vršky
576
385
Haberské skály
zříc. hradu Mitrov
Habří
Lopaty
Kraví hora
611
559
Nový Dvůr
389
Krčma
Moravecké Pavlovice
390
byv. důl
Olší
Horka
542
Klokočí
Meziboří
Moravecké Janovice
Drahonín
Vysekanec
513
PP Trenckova rokle
Prašivý
Litava
531
Meziborský ryb.
Borky
Chochola
510
518
Skryjské vrchy
476
zříc. hradu Košíkov
zříc. hradu Víckov
Víckov
Na Dolině
529
Havlov
Bobrůvka
Skryje
Vratislávka
436 m n.m.
327 m n.m.
5 km
10 km
15 km
Stoupání: 262 m
Klesání: 371 m
Nástroje
StreetMap, © NASA